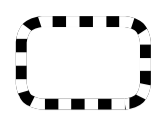


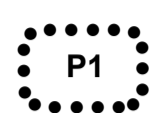




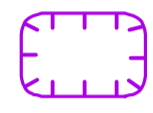







Legenda

-  řešené území
-  zastavěné území k 1. 8. 2012
-  zastavitelná plocha
-  plocha přestavby
-  urbanisticky hodnotné prostory
-  architektonické hodnoty
-  menší sakrální stavby a ostatní drobné významné stavby a hodnoty
-  prvky zeleně v území
-  stanové tábory
-  trasa cyklostezsky

ÚSES

-  biocentrum funkční
-  biokoridor funkční
-  interakční prvek stav
-  interakční prvek návrh
- L (BC)** lokální (biocentrum)
- R (BK)** regionální (biokoridor)

plochy stabilizované

plochy změn I. etapa

plochy změn II. etapa

Bv

Bv:1

plochy bydlení - venkovské

RE-1

plochy rekreace

REz

plochy rekreace - hromadná zastavitelná

REn

REn

plochy rekreace - hromadná nezastavitelná

OVv

plochy občanského vybavení - veřejná infrastruktura

OVk

plochy občanského vybavení - komerčního charakteru

OVh

plochy občanského vybavení - hřbitov kostel

OVs

OVs-1

plochy občanského vybavení - sport

OVss

plochy občanského vybavení - střelecký sport

VP

VP:1

plochy veřejných prostranství

Zvp

Zvp-1

plochy zeleně - na veřejných prostranstvích

Zsv

plochy zeleně - soukromé a vyhrazené

Zp

plochy zeleně - přírodního charakteru

DI

plochy dopravní infrastruktury

TI

plochy technické infrastruktury

VS

VS:1

VS:2

plochy výroby a skladování

VV

plochy vodní a vodohospodářské

ZE

plochy zemědělské

LE

plochy lesní

PŘ

plochy přírodní

SNÚ

SNÚ-1

plochy smíšené nezastavěného území